







Legende

-  Vorbehaltsgebiet Freiraumsicherung - Ausschlussgebiet
-  Vorbehaltsgebiet Waldmehrung - Ausschlussgebiet
-  Vorbehaltsgebiet Landwirtschaftliche Bodennutzung - Ausschlussgebiet
-  Vorbehaltsgebiet Tourismus und Erholung - Ausschlussgebiet
-  Vorbehaltsgebiet Hochwasserschutz - Ausschlussgebiet
-  Gemeindegebiet Gemeinde Kyffhäuserland

Gemeinde Kyffhäuserland
städtebauliches Entwicklungskonzept Photovoltaik

Arbeitskarte

Karte 1.2: übergeordnete Planungen
Maßstab 1:40.000

Stand: 28.11.2022



Vorhabenträger:
Solarpark Kyffhäuser GbR
Schloßstraße 8
99707 Kyffhäuserland

Planverfasser:
GLU Jena
Saalbahnhofstraße 27
07743 Jena

