




















Legende

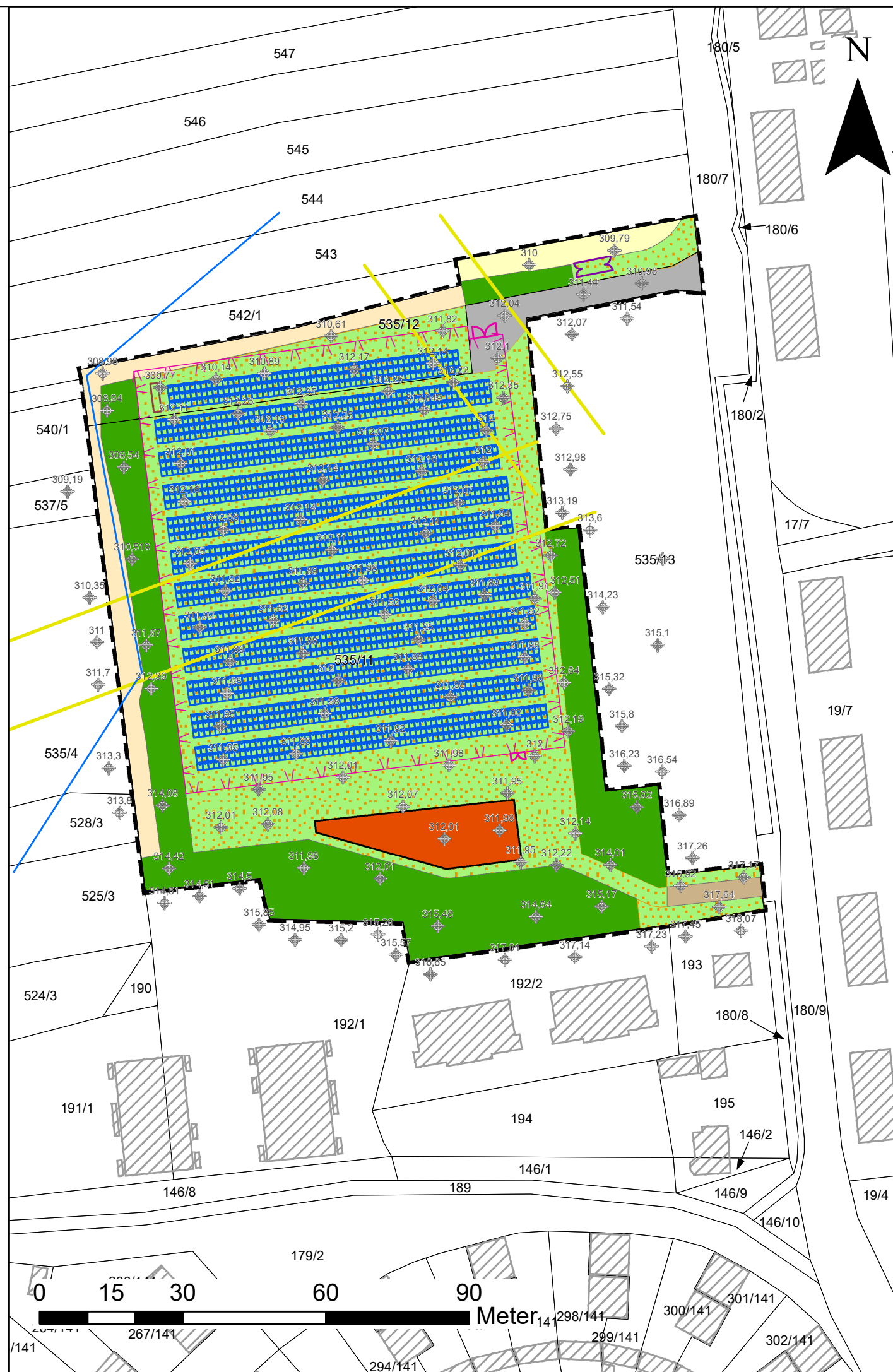
-  Weideland/ Sukzession/ Ansaat
-  Trockengebüsch/ Baumreihe/ Strauchhecke/ Gehölze
-  Anlagefläche für zwei Totholzhaufen à 5 m²
-  Zuwegung unbefestigt
-  Zuwegung versiegelt
-  unversiegelter Weg - Landwirtschaft
-  Ackerland
-  Belegungsplan/ Solarmodule
-  Wechselrichter
-  Trafostation
-  Einfriedung
-  Toranlage
-  110 kV Freileitung (TEN)
-  Abwassersammler DN 250 des ZWA Saalfeld-Rudolstadt
-  Angabe der Geländehöhe über NHN in der Planunterlage
-  Gemarkungs- und Flurgrenze
-  Flurstücksgrenze mit Flurstücksnummer
-  Bestandsgebäude
-  Grenze des räumlichen Geltungsbereiches des Bebauungsplanes gem. § 9 Abs 7 BauGB

Erklärung:

Es wird bescheinigt, dass die Flurstücke mit den Grenzen und Bezeichnungen im gekennzeichneten Geltungsbereich, mit dem Liegenschaftskataster nach dem Stand vom übereinstimmen. Der Gebäudenachweis kann vom örtlichen Bestand abweichen.

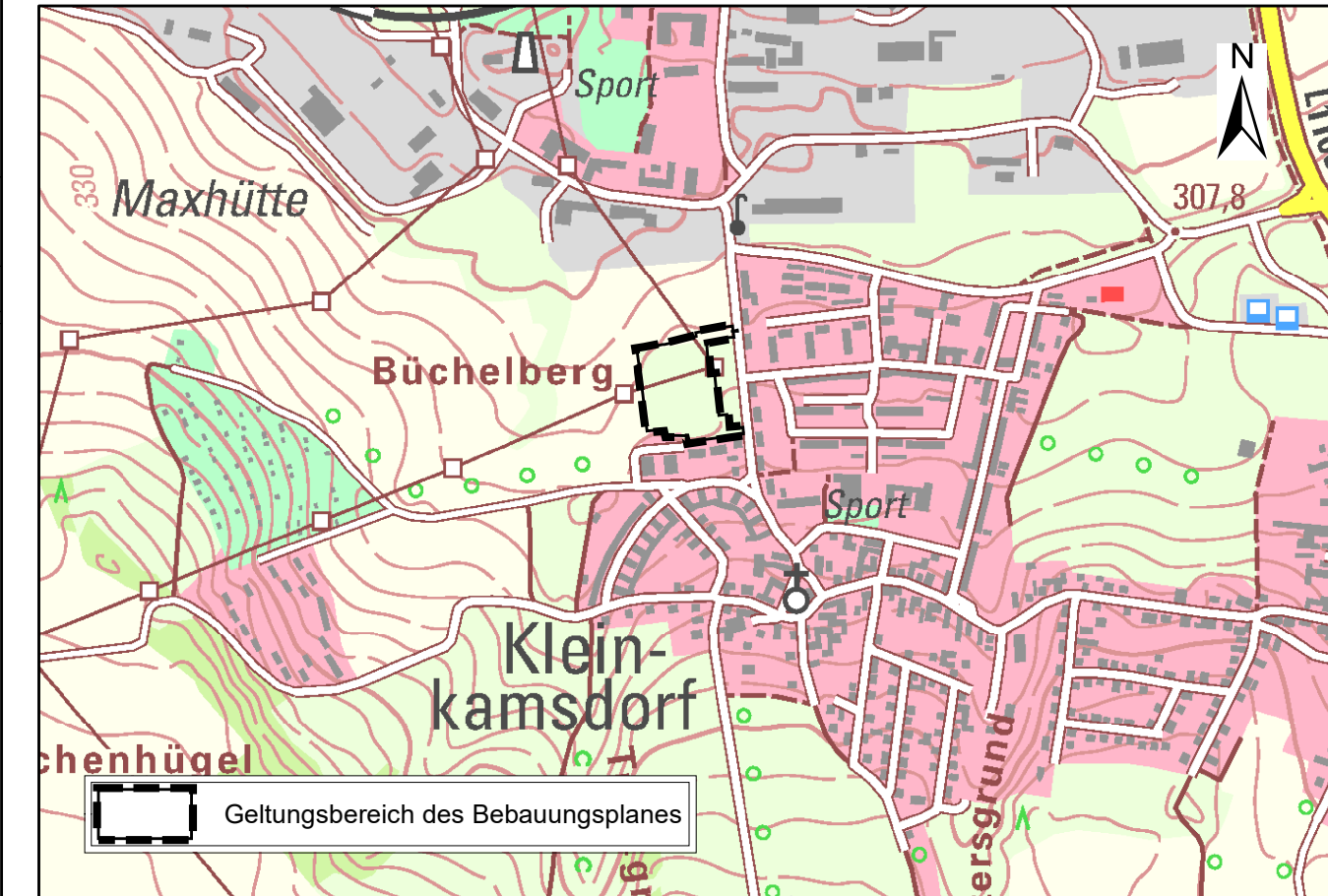
Saalfeld,

TLBG



Gemeinde Unterwellenborn

vorhabenbezogener Bebauungsplan "PV-FFA ehemaliges Umspannwerk Unterwellenborn" Entwurf



VEP

Datum: 01.11.2024

Maßstab 1:1.000

Vorhabenträger:

TEAG Solar GmbH
Schwerborner Straße 30
99087 Erfurt

Planverfasser:

GLU Jena
Saalbahnhofstraße 27
07743 Jena