




## Legende

-  Ackerland - Biotopcode 4110
-  Baumgruppe, Laubholz-Reinbestand - Biotopcode 6311
-  Baumgruppe, Mischbestand, Nadeldominanz - Biotopcode 4341
-  Lagerfläche außerhalb von Gärten und Höfen - Biotopcode 8392
-  Scherrasen - Biotopcode 9318
-  Sonstige Staudenflur/Brache/Ruderalflur auf trockenem Standort - Biotopcode 4733
-  Trockengebüsch - Biotopcode 6223
-  Weideunterstand
-  Wirtschaftswege, unversiegelt, vegetationsreich - Biotopcode 9214
-  Wirtschaftswege, unversiegelt, Landwirtschaft - Biotopcode 9214
-  Wirtschaftswege, Fuß- und Radwege (versiegelt)/ Beton - Biotopcode 9216
-  stark verändertes Weideland - Biotopcode 4260
-  Einzelbäume - Biotopcode 6400

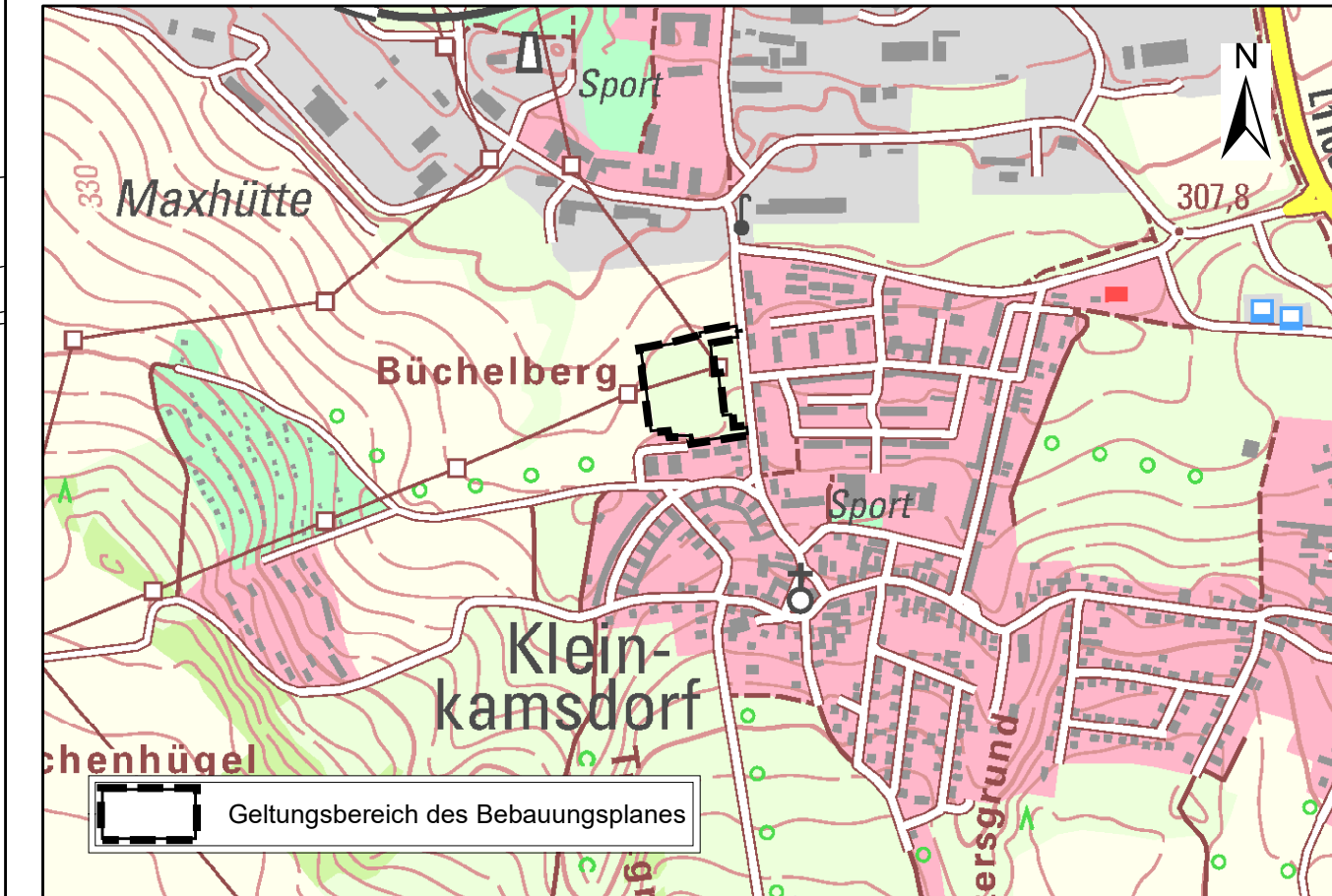
## Hinweise

-  Gemarkungs- und Flurgrenze
-  Flurstücksgrenze mit Flurstücksnummer
-  Grenze des räumlichen Geltungsbereiches des Bebauungsplanes gem. § 9 Abs 7 BauGB



## Gemeinde Unterwellenborn

### vorhabenbezogener Bebauungsplan "PV-FFA ehemaliges Umspannwerk Unterwellenborn" Entwurf



## Anlage 2

Biotopübersicht

Datum: 01.11.2024

Maßstab 1:1.000

### Vorhabenträger:

TEAG Solar GmbH  
Schwerborner Straße 30  
99087 Erfurt

### Planverfasser:

GLU Jena  
Saalbahnhofstraße 27  
07743 Jena