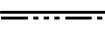
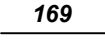



Legende

-  Ackerland
-  Baumgruppe, Laubholz-Reinbestand
-  Baumgruppe, Mischbestand, Nadeldominanz
-  Lagerfläche außerhalb von Gärten und Höfen
-  Scherrasen
-  Sonstige Staudenflur/Brache/Ruderalflur auf trockenem Standort
-  Trockengebüsch
-  Weideunterstand
-  Wirtschaftswege, Fuß- und Radwege (versiegelt) - Beton
-  stark verändertes Weideland
-  Einzelbäume

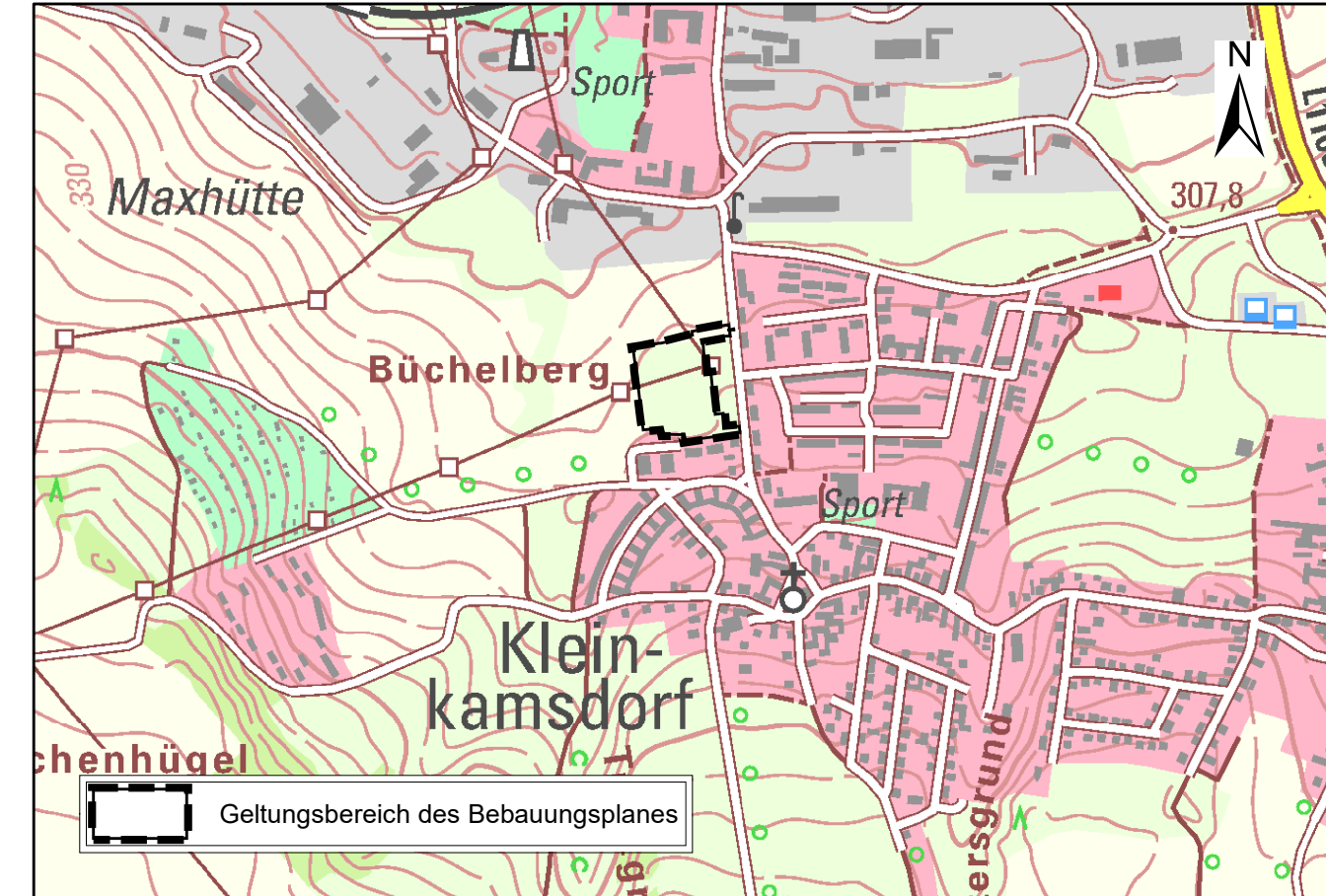
Hinweise

-  Gemarkungs- und Flurgrenze
-  Flurstücksgrenze mit Flurstücksnummer
-  Grenze des räumlichen Geltungsbereiches des Bebauungsplanes gem. § 9 Abs 7 BauGB



Gemeinde Unterwellenborn

vorhabenbezogener Bebauungsplan "PV-FFA ehemaliges Umspannwerk Unterwellenborn" Vorentwurf



Biotopübersicht

Datum: 01.03.2024

Maßstab 1:1.000

Vorhabenträger:

TEAG Solar GmbH
Schwerborner Straße 30
99087 Erfurt

Planverfasser:

GLU Jena
Saalbahnhofstraße 27
07743 Jena



GLU GmbH Jena